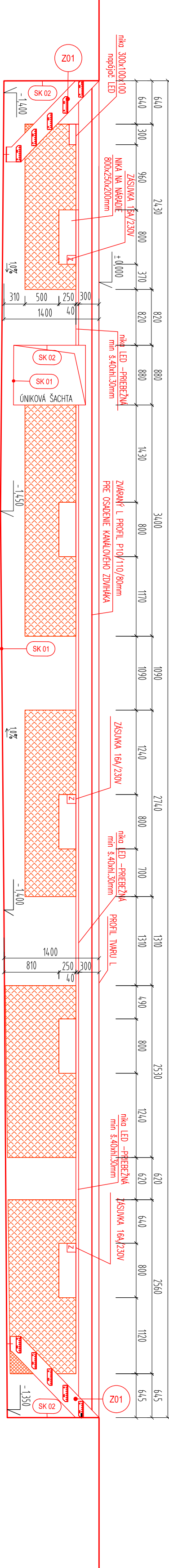
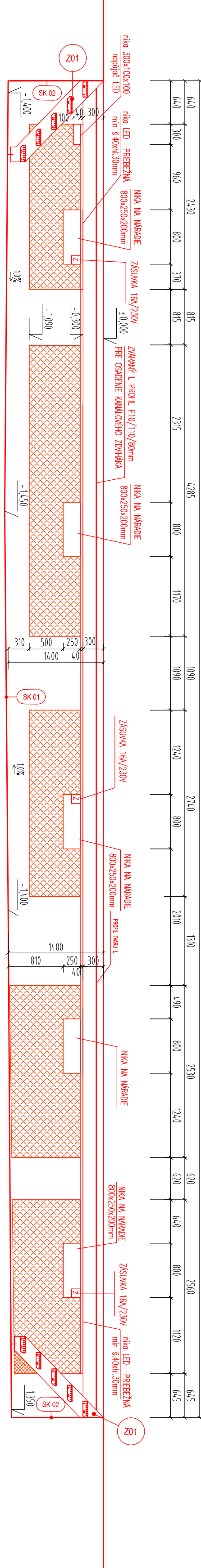
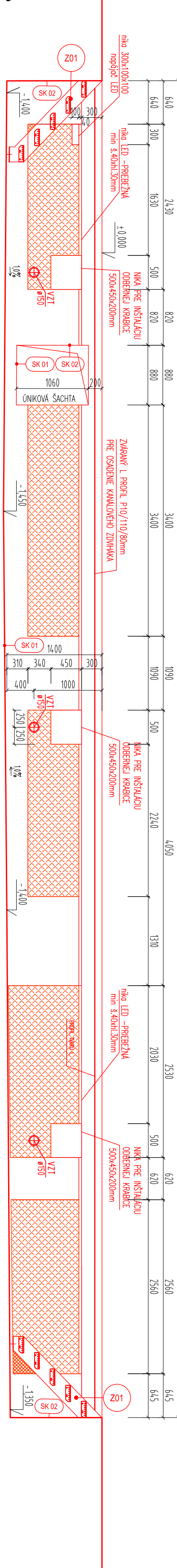




[illegible]

Technical drawing of a road cross-section showing a 10m wide road with a 2% cross-slope. The drawing includes dimensions for the road width, shoulder width, and various construction details like drainage ditches, curbs, and lighting poles. Key features include a 10m wide road, a 2% cross-slope, a 1000mm wide shoulder, a 1000mm wide drainage ditch, a 1000mm wide curb, and a 1000mm wide lighting pole. The drawing also shows a 1000mm wide drainage ditch, a 1000mm wide curb, and a 1000mm wide lighting pole. The drawing is labeled with 'ZOBRAZ. 1000' and 'ZOBRAZ. 1000'.



	NAVRHOVANÉ KONŠTRUKCIE
	DOBETŇOVANÉ STENY Z PROSTÉHO BETÓNU
	OZNAČENIE ZÁMOČNÍCKEHO VÝROBKU
	OZNAČENIE SKLADBY PODLAHY

- [illegible]

ORIENTÁCIA	PROJEKTANT	AUTORIZAČNÉ RAZÍTKO	AUTORIZAČNÉ RAZÍTKO
	CITYPROJEKT, s.r.o. Adámího 3, 841 05 Bratislava tel.: 0902 37 82 16 skype: cityprojekt e-mail:cityzoo@cityprojekt.sk www.cityprojekt.sk		
±0,000=133,55 m.n.m.			
Autori:	Ing.arch. Pavol Cítovičský	Vypracoval:	Spolupráca:
Zodp. projektant:	Ing.arch. Pavol Cítovičský	Ing. arch. Stanislav Česnak	
Projektant:	CITYPROJEKT, s.r.o., Adámího 3, 841 05 Bratislava		
Oberodávateľ:	DPB, a.s. Olejárska 1, 814 52 Bratislava		
Názov stavby:	REKONŠTRUKCIA KANÁLOV AUTOBUSOV HALA Č.5 JURAJOV DVOR		
Miesto:	Areal DPB Jurajov Dvor, Bratislava p.č.17029/19 k.ú. Nové Mesto		
Stavebný objekt:	SO 01 - Rekonštrukcia kanálov autobusov hala č.5 Jurajov dvor		
Časť:	SO01.2 - ARCHITEKTONICKO - STAVEBNÉ RIEŠENIE		
Názov výkresu:	POHLADY - NAVRHOVANÉ KONŠTRUKCIE		
			Číslo výkresu:
			03